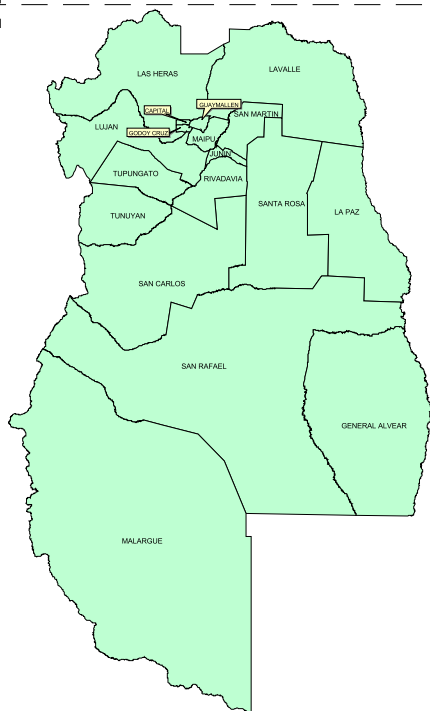
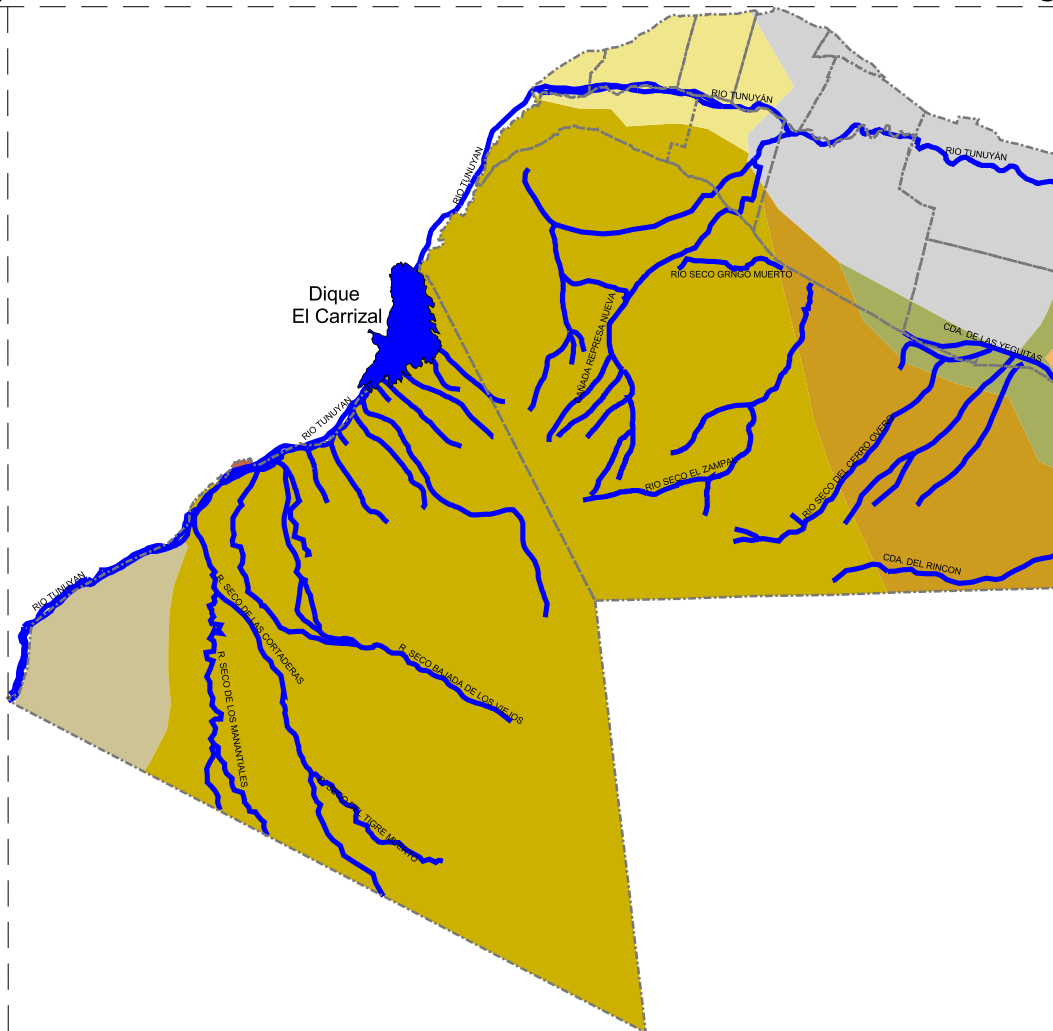




DEPARTAMENTO DE RIVADAVIA

69° Long.O

68°18' Long.O

33°10' Lat.S



-  Dique El Carrizal
-  División Política
-  Hidrografía
- Ecosistemas Naturales**
-  Bolson de Agrelo
-  Cultivos y Urbanizaciones
-  Huayquerías
-  Llanura de Ñancuñan
-  Medanos del Carrizal
-  Piedemonte de las Hayquerías
-  Travesía de Guanacache
-  Travesía del Tunuyan

0 1 2 3 4 5 6 7 8 9 10 Kilometros

Fuente: Sistema de Información Territorial Rivadavia.
Oficina de Catastro. Municipalidad de Rivadavia.
Año 2009.

